


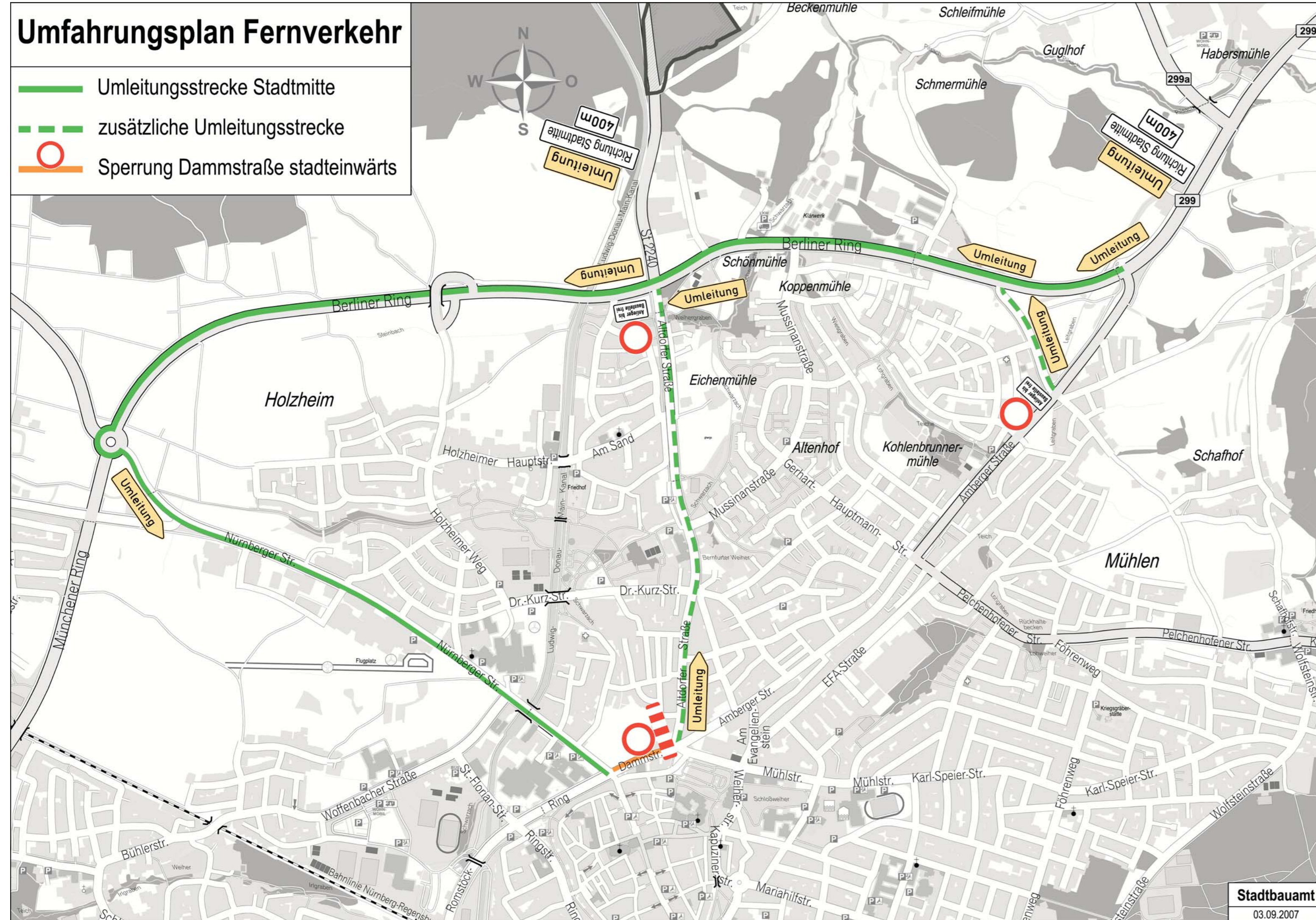


# Umfahrungsplan Fernverkehr

-  Umleitungsstrecke Stadtmitte
-  zusätzliche Umleitungsstrecke
-  Sperrung Dammstraße stadteinwärts



## BÜRGERINFORMATION

### Sperrung der Dammstraße stadteinwärts

Liebe Neumarkterinnen und Neumarkter!

Die Arbeiten für die Kanalumlegung im Bereich Unteres Tor laufen bereits auf Hochtouren. Inzwischen sind die ersten Teilspernungen für diese Maßnahme beendet - in der Nürnberger Straße auf Höhe des Landratsamtes und die Sperrung der rechten Spur der Dammstraße.

Nun steht der Zusammenschluss des neuen Sammlers mit dem bestehenden Hauptkanal bevor. Dieser erfolgt in der Kreuzungsmitte am Unteren Tor, dort wo die Nürnberger Straße und die Dammstraße aufeinander treffen.

Dazu ist es erforderlich, dass wir die **Dammstraße (B299) stadteinwärts zwischen Altdorfer Straße und Nürnberger Straße sperren**. Diese Sperrung wird vom **04. Oktober bis voraussichtlich 04. Dezember 2007** dauern.

Die **Umleitung** des stadteinwärts fließenden Verkehrs erfolgt dabei **über den Berliner Ring**. Lediglich der Baustellen- und Anliegerverkehr bis zur Baustelle sind frei.

Auch der **Busverkehr** wird von dieser Sperrung betroffen sein. Die **Schulbuse und überörtlichen Linien** können zwar die Amberger Straße weiterhin stadteinwärts nutzen, werden dann aber über die Mühlstraße in Richtung Unteres Tor geleitet. Anstatt der Bushaltestelle in der Dammstraße, die stadteinwärts nicht angefahren werden kann, wird für die überörtlichen Linien eine **Ersatzhaltestelle in der Mühlstraße** eingerichtet.

Bei den **Stadtbussen** sind nur die **Linien 563 und 573 stadteinwärts** vom Wegfall der Bushaltestelle in der Dammstraße betroffen. Für diese beiden Linien wird auf der Strecke Richtung Bahnhof eine **Ersatzhaltestelle in der Mühlstraße beim Stadtpark auf Höhe der ehemaligen "Papierfabrik"** eingerichtet. **Auch die Haltestellen Rathaus und Oberer Markt können von diesen beiden Linien stadteinwärts nicht angefahren werden**. Die weiteren Haltestellen für die Linien 563 und 573 sind stadteinwärts daher Stadtpark, Klostertor und Theo-Betz-Platz, bevor die Busse Richtung Bahnhof weiterfahren.

An sämtliche Haushalte !

Wegen der Sperrung können **Radfahrer und Fußgänger** den **stadteinwärts entlang der Dammstraße** führenden Weg zwischen Altdorfer Straße und Nürnberger Straße nicht mehr passieren. Für die Fußgänger stehen als Alternativen die gegenüberliegende Straßenseite oder der Gehweg in der Mühlstraße zur Verfügung, die Radfahrer werden gebeten über die Mühlstraße auszuweichen.

Auch an der **Kreuzung Unteres Tor in Richtung Nürnberger Straße** ist der **Radfahrer- und Fußgängerverkehr** von der Sperrung betroffen. Er kann hier nur auf der Seite des Landratsamtes den Kurt-Romstöck-Ring (B299) überqueren.

Für die **Autofahrer** wird sich zudem bei der Ausfahrt von der Unteren Marktstraße eine Änderung ergeben. Hier können die Verkehrsteilnehmer nur nach rechts oder links abbiegen. Eine **Geradeausfahrt in die Nürnberger Straße von der Unteren Marktstraße** ist wegen der Baumaßnahme **nicht möglich**.

Zum Überblick über die geplante Maßnahme in der Dammstraße und die damit zusammenhängenden Sperrungen und Umleitungen haben wir ihnen einen detaillierten Plan des Baustellenbereiches sowie einen Umfahrungsplan beigelegt. Ich bitte um Ihre Beachtung.

Vor uns liegt eine Zeit mit großen Bauarbeiten im Bereich des Unteren Tores. Die damit verbundenen Sperrungen und Teilspernungen führen sicherlich zu Verkehrsbeeinträchtigungen und Behinderungen. Ich bitte Sie daher um Geduld und Verständnis für diese doch nur vorübergehenden Maßnahmen, mit denen wir diesen Bereich unserer Stadt deutlich verbessern wollen, gerade im Hinblick auf die Verkehrssituation und die Sicherheit der Verkehrsteilnehmer.

In der Hoffnung, dass wir die Arbeiten rasch und ohne große Verzögerungen abwickeln können verbleibe ich





mit besten freundlichen Grüßen

Ihr

Thomas Thumann  
Oberbürgermeister

## Umfahrungsplan Nahverkehr

-  Rad- und Gehwegführung Richtung Unteres Tor und stadtauswärts von Altdorfer Str. und Amberger Str.
-  Sperrung Dammstraße stadteinwärts

